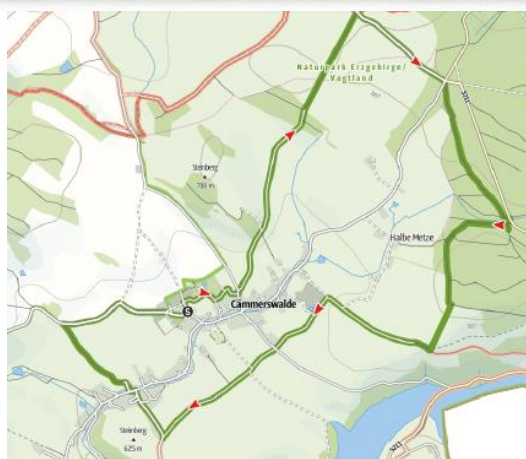



Die Gastgeber des Landkreislafes 2018 laden alle Interessierten herzlich ein zur geführten

Cämmerswalder Landkreislauf-Wanderung

Samstag, d. 28.4.2018, 10.00 Uhr am Haus des Gastes Cämmerswalde

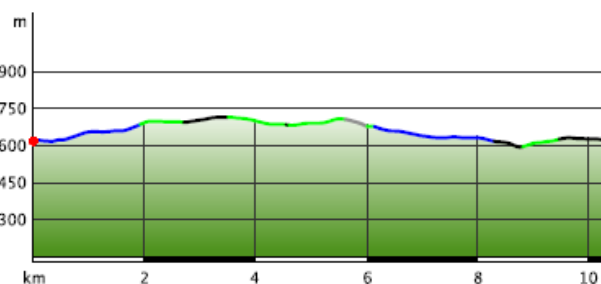
Die Wanderung führt zu vielen Höhepunkten Cämmerswaldes. Vom Haus des Gastes geht die Strecke über den Buttersteig Richtung Ringel. Von dort weiter zum Cämmerswalder Abschnitt der Neugrabenflöße, einem hochinteressanten Naturlehrpfad, der über die Geschichte des Holzflößens im Erzgebirge berichtet. Vom Aussichtspunkt aus genießt man den herrlichen Ausblick über Cämmerswalde und die Talsperre Rauschenbach bis hin zum Schwartenberg. Weiter führt die Strecke über den Vogelbeerbaumweg zurück in den Ort, an Kirche und Flugzeugmuseum vorbei. Nach Überqueren der Hauptstraße geht es ein Stück in Richtung Kreuztanne und über die Kreuztannenstraße zurück zum Ausgangspunkt. Unser Wanderführer wird viel über den Ort berichten und steht für alle Fragen gern zur Verfügung.



Wegeart

— Schotterweg	4,1km
— Weg	3,6km
— Unbekannt	0,4km
— Straße	2,3km

Höhenprofil



Tourdaten zur Wanderung:

Strecke: 10,4 km

reine Gehzeit: 2,45 h

Höhenunterschied: 135 m

QR-Code scannen, offline speichern
und mit Freunden **nachwandern**